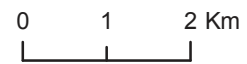
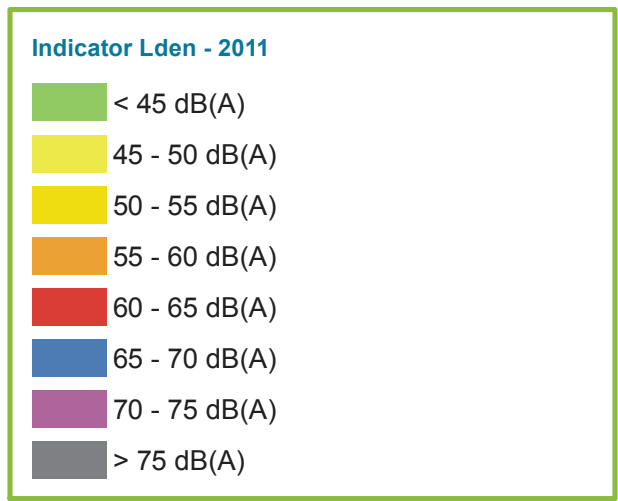


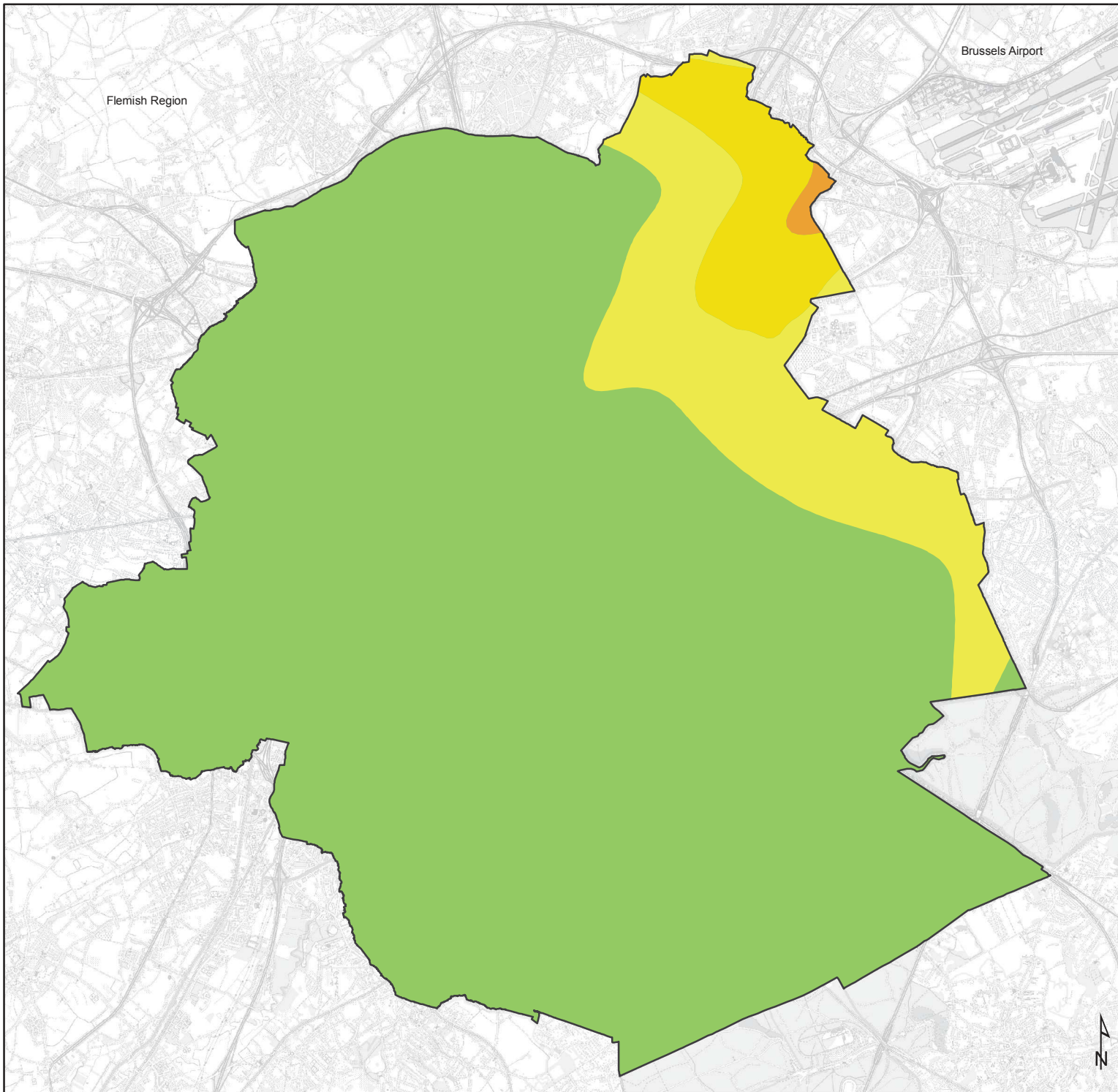
Brussels-Capital Region: Strategic Noise Map of Aircrafts

Lden (2011)



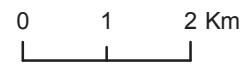
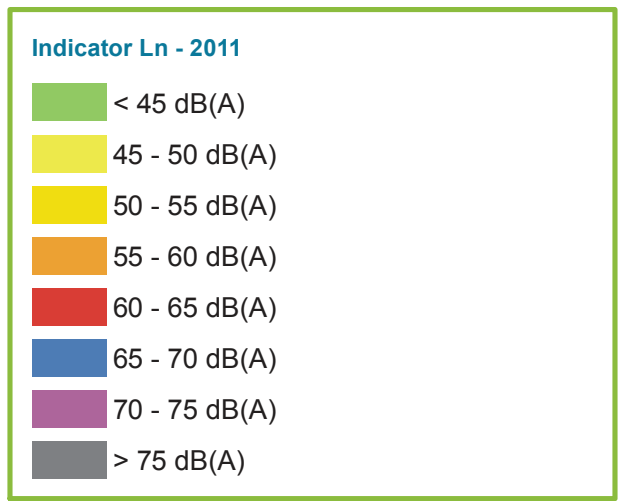
Made with Brussels UrbIS©©
Distribution & Copyright BRIC - NGI (Belgium)





Brussels-Capital Region: Strategic Noise Map of Aircrafts

Ln (2011)



Made with Brussels UrbIS©©
Distribution & Copyright BRIC - NGI (Belgium)





Bruit Aérien / Lawaai van vliegtuigen

Région de Bruxelles – Capitale

Population 2009 (1.068.533 habitants)

2011	Exposition de la population				Superficies exposées			
	Lden		Ln		Lden		Ln	
Globale	Nombre d'habitants	% (/ RBC)	Nombre d'habitants	% (/ RBC)	Superficie (en ha)	% (/ RBC)	Superficie (en ha)	% (/ RBC)
[0 ; 45 [358 651	33.6%	961 888	90.0%	6 168	38.0%	13 824	85.1%
[45 ; 50 [390 116	36.5%	95 569	8.9%	5 285	32.5%	1 710	10.5%
[50 ; 55 [238 388	22.3%	10 388	1.0%	2 819	17.4%	669	4.1%
[55 ; 60 [75 783	7.1%	688	0.1%	1 525	9.4%	41	0.3%
[60 ; 65 [4 909	0.5%	0	0.0%	409	2.5%	0	0.0%
[65 ; 70 [686	0.1%	0	0.0%	38	0.2%	0	0.0%
[70 ; 75 [0	0.0%	0	0.0%	0	0.0%	0	0.0%
[75 ; [0	0.0%	0	0.0%	0	0.0%	0	0.0%

Brussels Hoofdstedelijk Gewest

Bevolking 2009 (1.068.0533 inwoners)

2011	Blootstelling van de bevolking				Blootgestelde oppervlakte			
	Lden		Ln		Lden		Ln	
Globaal	Aantal Inwoners	% (/ BHG)	Aantal Inwoners	% (/ BHG)	Aantal oppervlakte	% (/ BHG)	Aantal oppervlakte	% (/ BHG)
[0 ; 45 [358 651	33.6%	961 888	90.0%	6 168	38.0%	13 824	85.1%
[45 ; 50 [390 116	36.5%	95 569	8.9%	5 285	32.5%	1 710	10.5%
[50 ; 55 [238 388	22.3%	10 388	1.0%	2 819	17.4%	669	4.1%
[55 ; 60 [75 783	7.1%	688	0.1%	1 525	9.4%	41	0.3%
[60 ; 65 [4 909	0.5%	0	0.0%	409	2.5%	0	0.0%
[65 ; 70 [686	0.1%	0	0.0%	38	0.2%	0	0.0%
[70 ; 75 [0	0.0%	0	0.0%	0	0.0%	0	0.0%
[75 ; [0	0.0%	0	0.0%	0	0.0%	0	0.0%



BRUXELLES ENVIRONNEMENT
IBGE - INSTITUT BRUXELLOIS POUR LA GESTION DE L'ENVIRONNEMENT

LEEFMILIEU BRUSSEL
BIM - BRUSSELS INSTITUUT VOOR MILIEUBEHEER

Source / Bron :

BRUXELLES ENVIRONNEMENT, 2013. « Cartographie du bruit du trafic aérien en Région de Bruxelles-Capitale – Année 2011 », rapport complet. 78 p. Disponible sur :

http://document.environnement.brussels/opac_css/electfile/RAP%20CartoAvions2011%20F