




Identificeren van het Brussels erfgoed gebouwd tussen 1939-1999

Van bewustwording naar duurzaam behoud



Erfgoedpotentieel

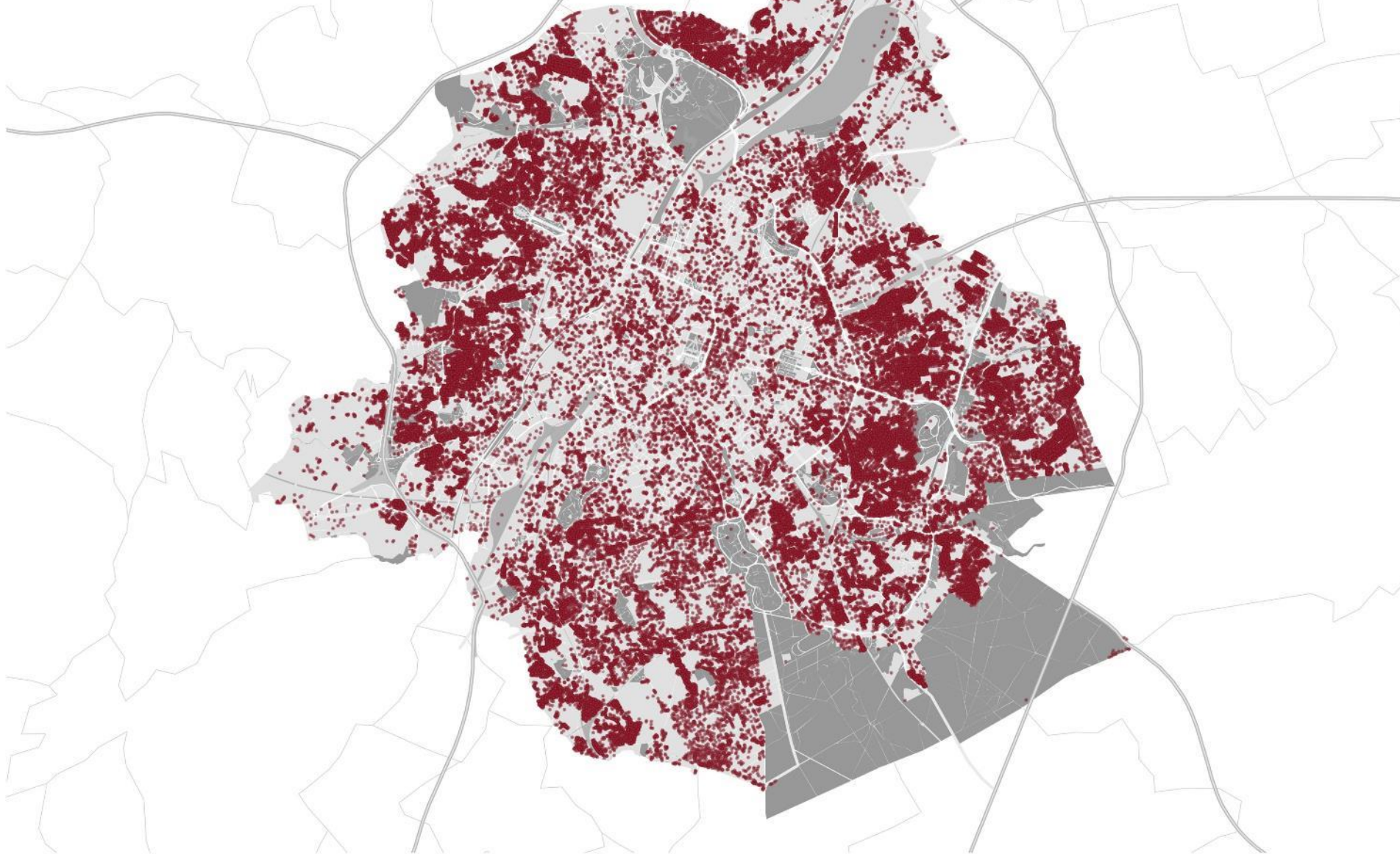
GEMEENTE	VAN 1946 TOT 1961	VAN 1962 TOT 1970	VAN 1971 TOT 1981	VAN 1982 TOT 1991	VAN 1992 TOT 2001	TOTAAL	#GEBOUWEN IN DE GEMEENTE	VERHOUDING GEBOUWENBESTAND IN %
ANDERLECHT	3.983	1.164	354	307	349	6.157	18.730	32,8
OUDEGEM	2.444	942	253	307	146	4.092	7.922	51,6
SINT-AGATHA-BERCHEM	1.304	401	326	271	192	2.494	4.803	51,6
BRUSSEL	3.574	1.468	947	630	711	7.330	27.403	26,7
ETTERBEEK	850	150	99	45	66	1.210	7.882	15,3
EVERE	1.672	648	388	160	249	3.117	5.669	54,9
VORST	1.316	382	118	84	128	2.028	8.483	23,9
GANSHOREN	1.303	376	121	29	78	1.907	3.532	53,9
ELSENE	1.453	301	199	113	103	2.169	14.471	14,9
JETTE	1.502	576	243	154	267	2.742	7.510	36,5
KOEKELBERG	398	129	28	23	53	631	2.550	24,7
SINT-JANS-MOLENBEEK	1.519	499	380	218	214	2.830	10.669	26,5
SINT-GILLIS	146	98	61	44	51	400	7.496	0,5
SINT-JOOST-TEN-NODE	124	46	32	15	23	240	3.539	0,6
SCHAARBEEK	1.366	446	160	87	85	2.144	19.255	11,1
UKKEL	4.490	1.626	840	654	441	8.051	18.559	43,3
WATERMAAL-BOSVOORDE	1.402	485	195	131	171	2.384	6.925	34,4
SINT-LAMBRECHTS-WOLUWE	2.753	1.116	450	413	183	4.915	9.454	51,9
SINT-PIETERS-WOLUWE	3.486	1.500	560	396	222	6.164	9.837	62,6
BRUSSELS HOOFDSTEDELIJK GEWEST	35.085	12.353	5.754	4.081	3.732	61.005	194.689	31,3

- 61,005 gebouwen
- 31% van het gebouwenbestand



Tabel 11.2.1.5 Ruimtelijke ordening en vastgoed, residentiële en niet-residentiële gebouwenparken – Aantal gebouwen naar bouwperiode (op 1 januari 2019)

Erfgoedpotentieel 39-99 in kaart ^{1/3}



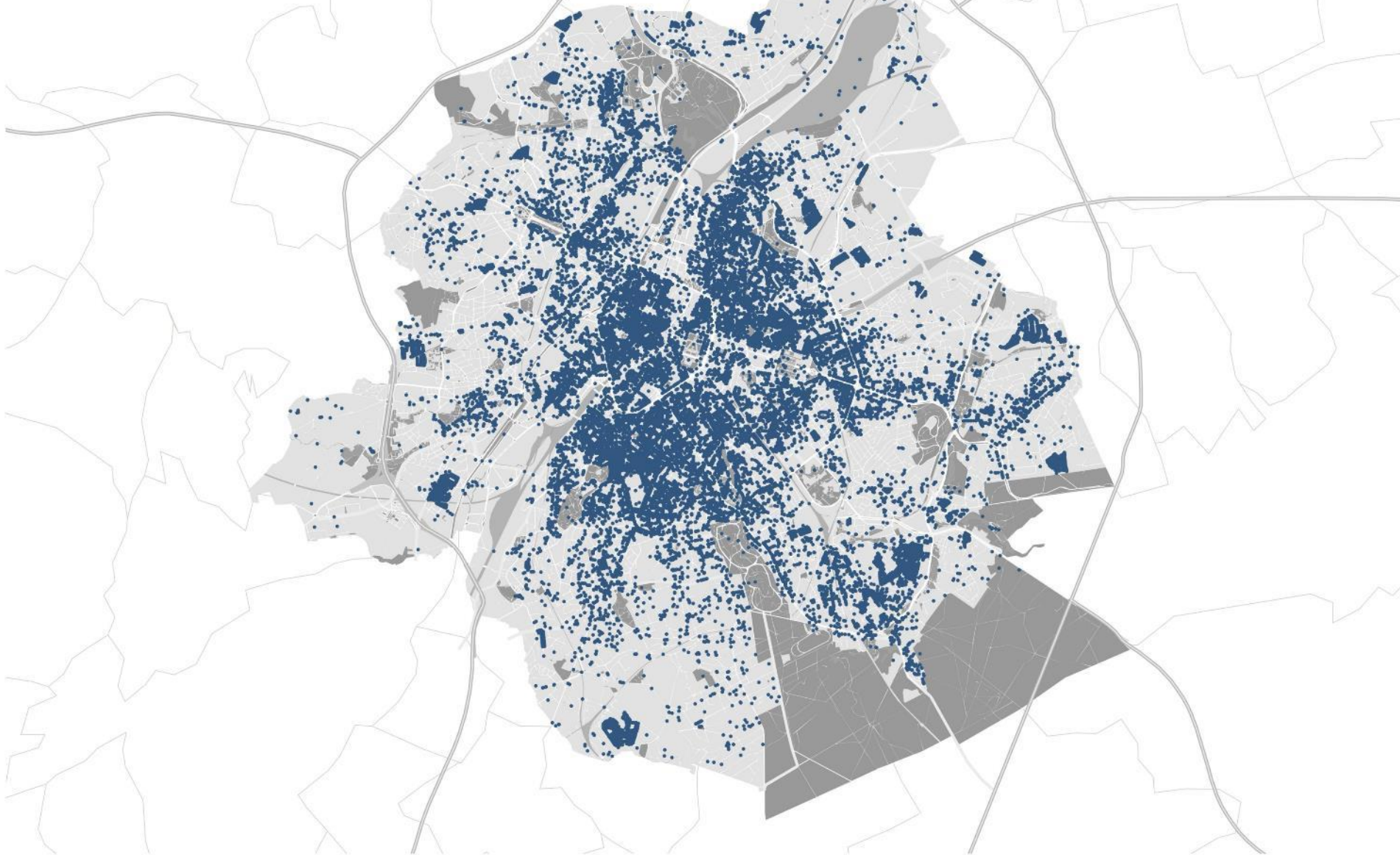
ULB FACULTÉ
D'ARCHITECTURE
LA CAMBRE HORTA

L O LABORATORY
U URBANISM
I S INFRASTRUCTURE
E ECOLOGIES

hortence



Erfgoed monument.heritage in kaart ^{2/3}



U
urban.brussels

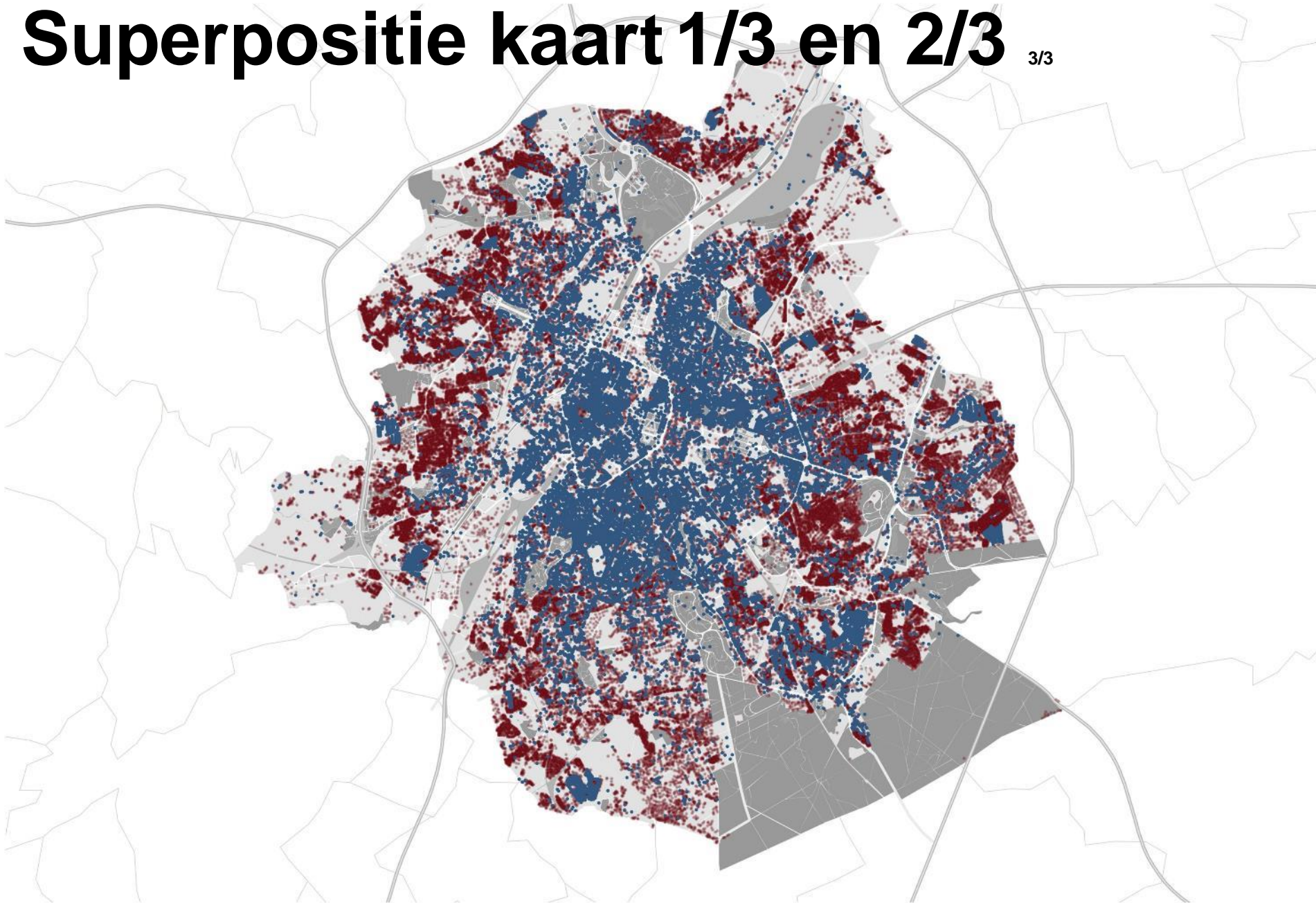
ULB FACULTÉ
D'ARCHITECTURE
LA CAMBRE HORTA

L O LABORATORY
U URBANISM
I S INFRASTRUCTURE
E ECOLOGIES

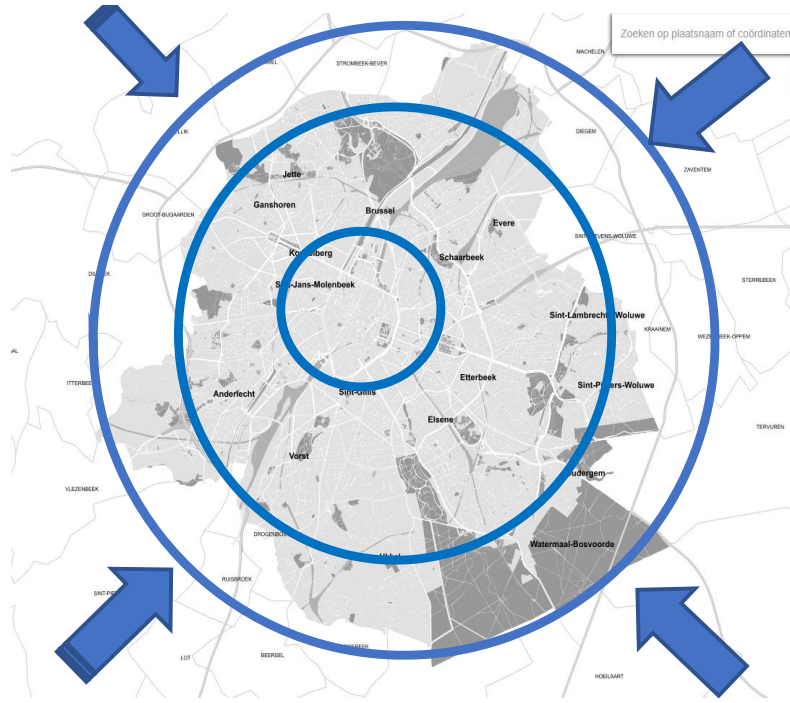
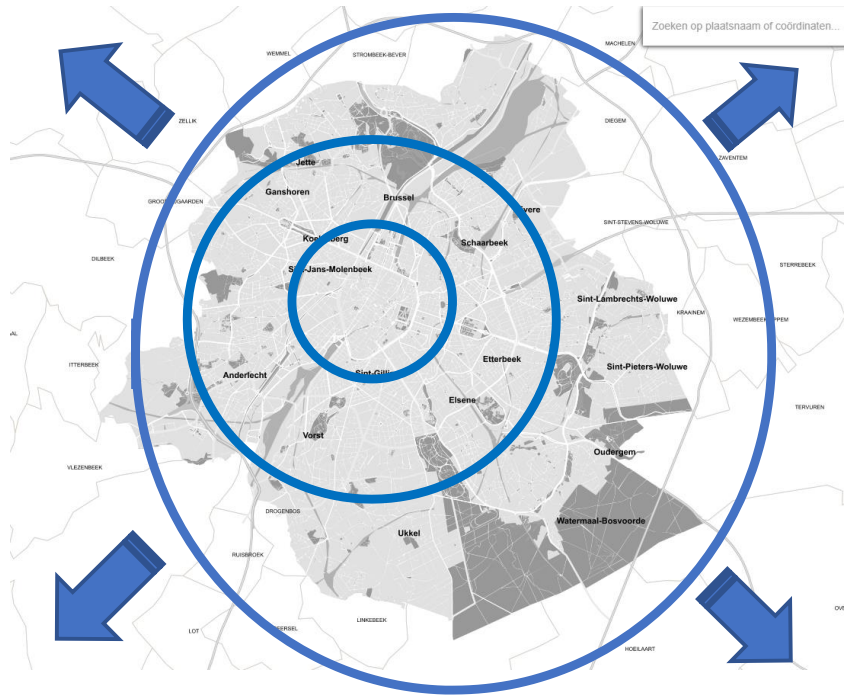
hortence

ULB
IGEAT


Superpositie kaart 1/3 en 2/3 ^{3/3}



Topografische invalshoek



- **Stedenbouwkundige evolutie**
- **Exhaustief terreinonderzoek**
- **Visuele urgentie-inventaris**



Specifieke gebieden - clusters

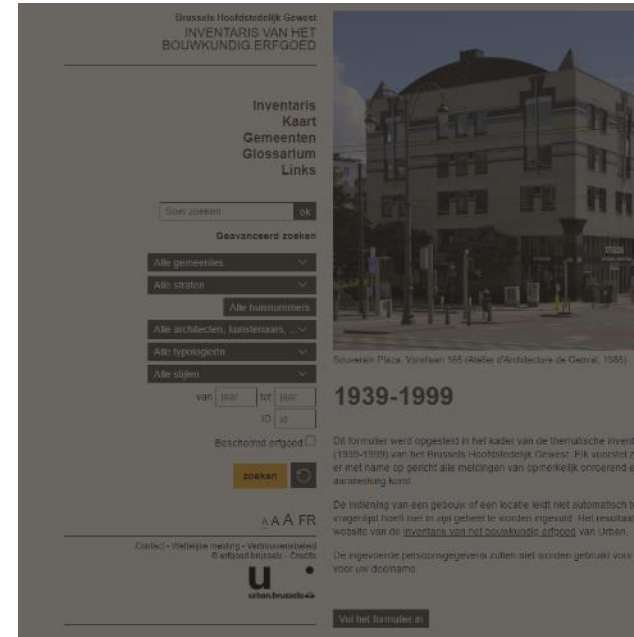


Zones met een hoge concentratie van naorlogs erfgoed

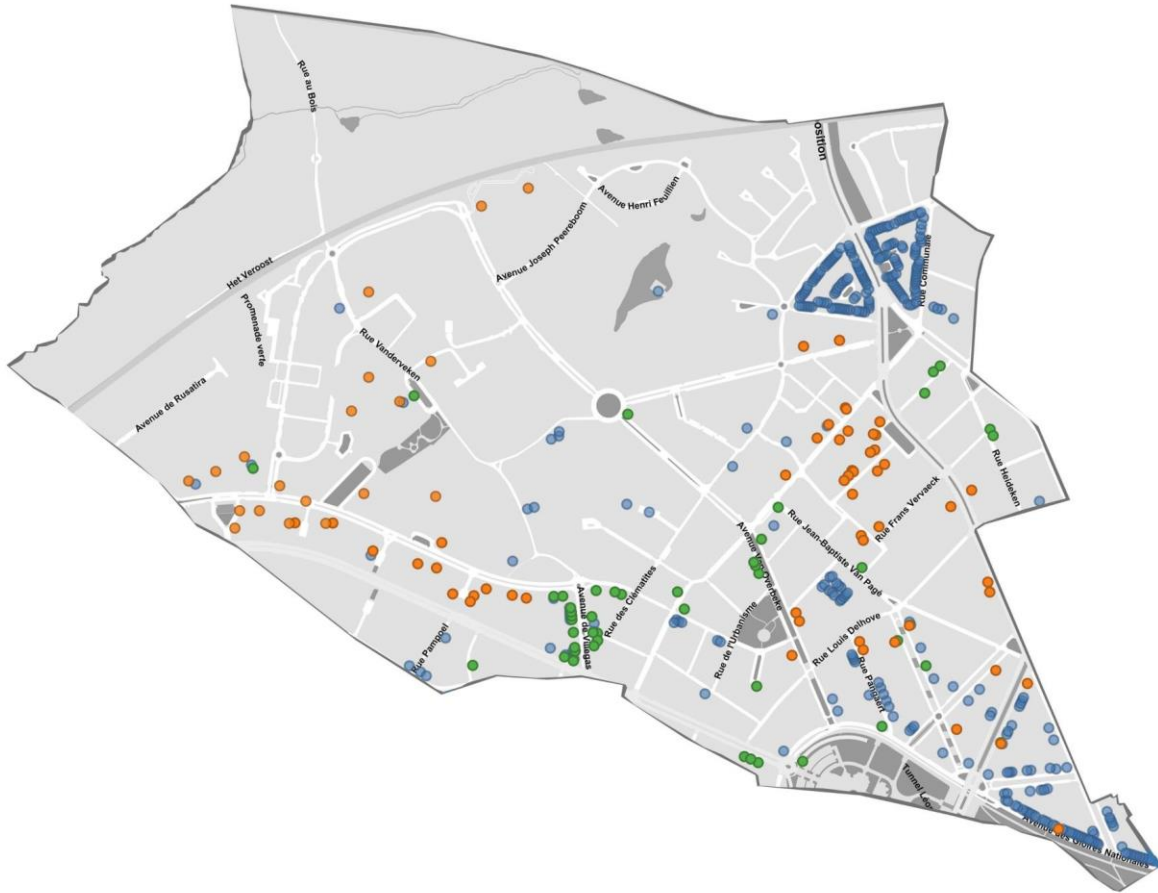
- Noordwijk (Manhattan)
- Noord-Zuidverbinding
- Europese Wijk
- Delta
- UCL-Campus
- Grote inval- of ringwegen zoals Leopold III-laan, Woluwedal, Vorstlaan
- Kantoorwijken

Methodologie

- Draagvlak creëren > PARTICIPATIEF PROJECT
- Databank en centralisatie van gegevens via een GIS-applicatie
- Aftoetsen van waarden en criteria



TESTGEMEENTE 1 – Ganshoren



Gebouwen in de online inventaris
Heritage.monument.brussels

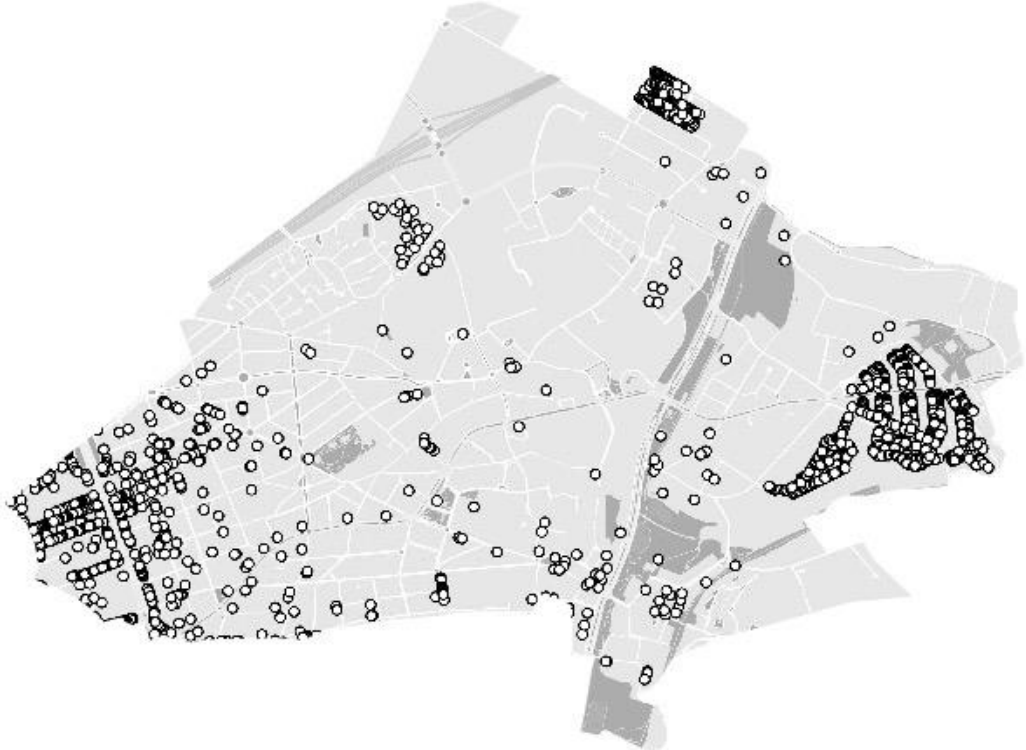
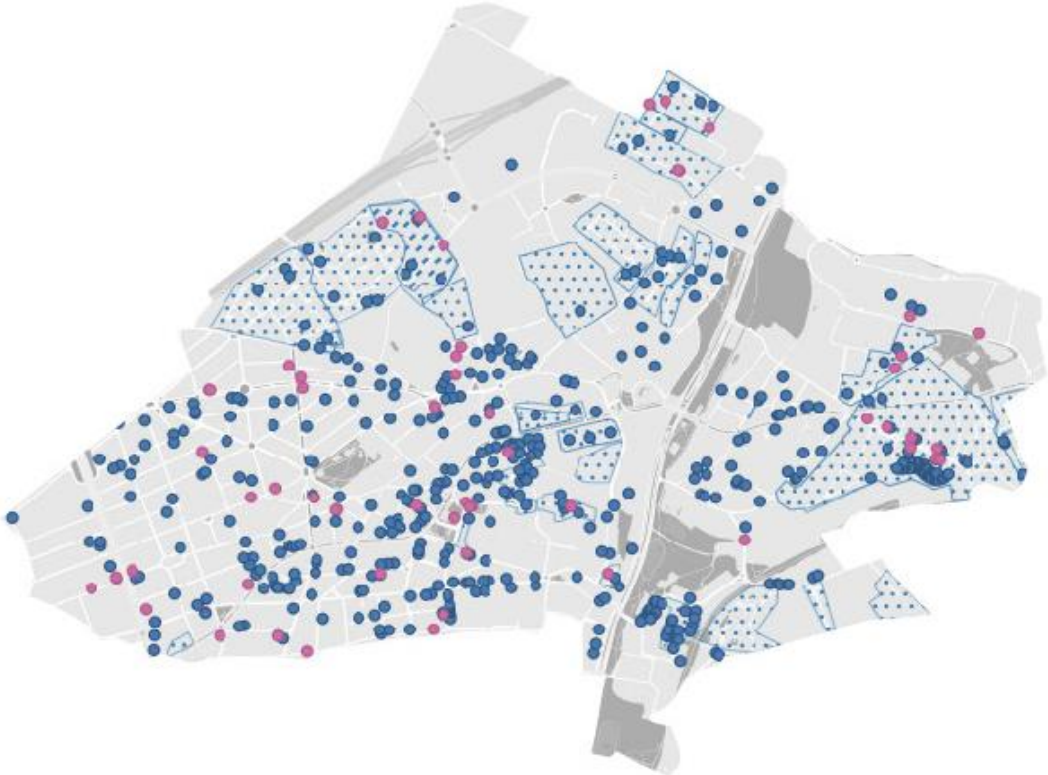


Gebouwen verschenen in andere
Inventarissen, gidsen, publicaties,
enz.

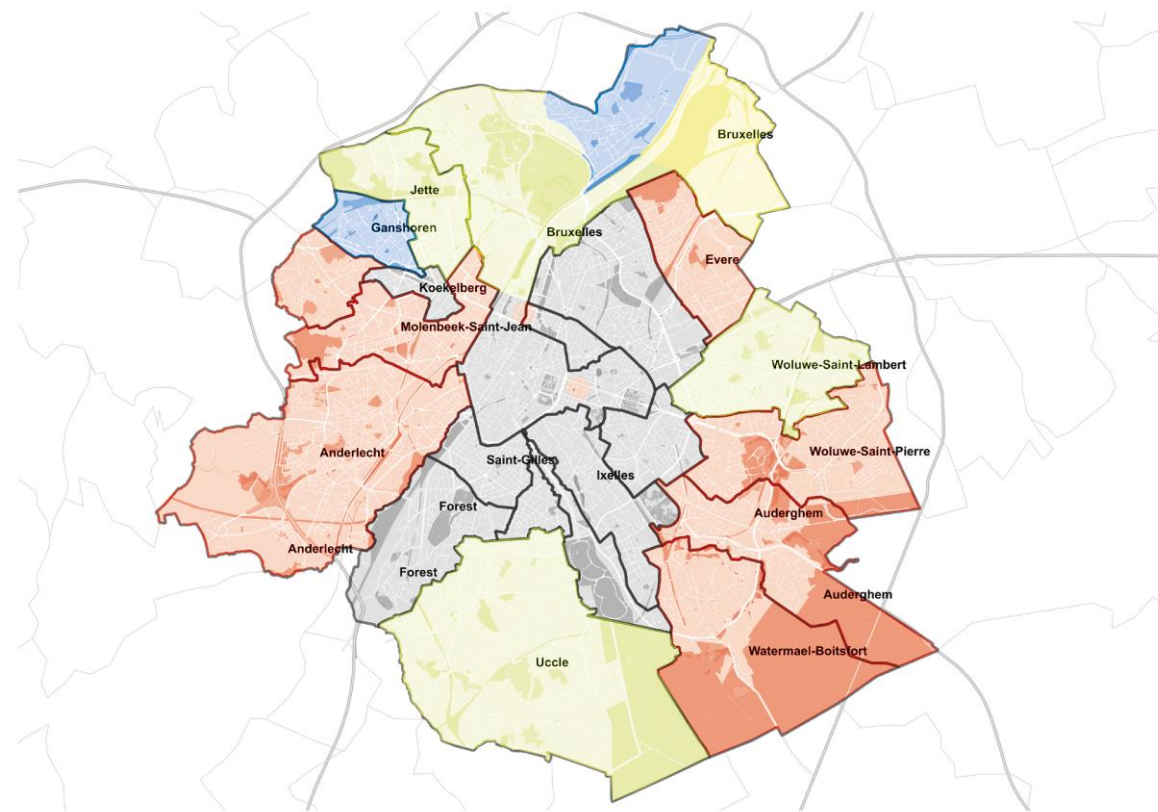
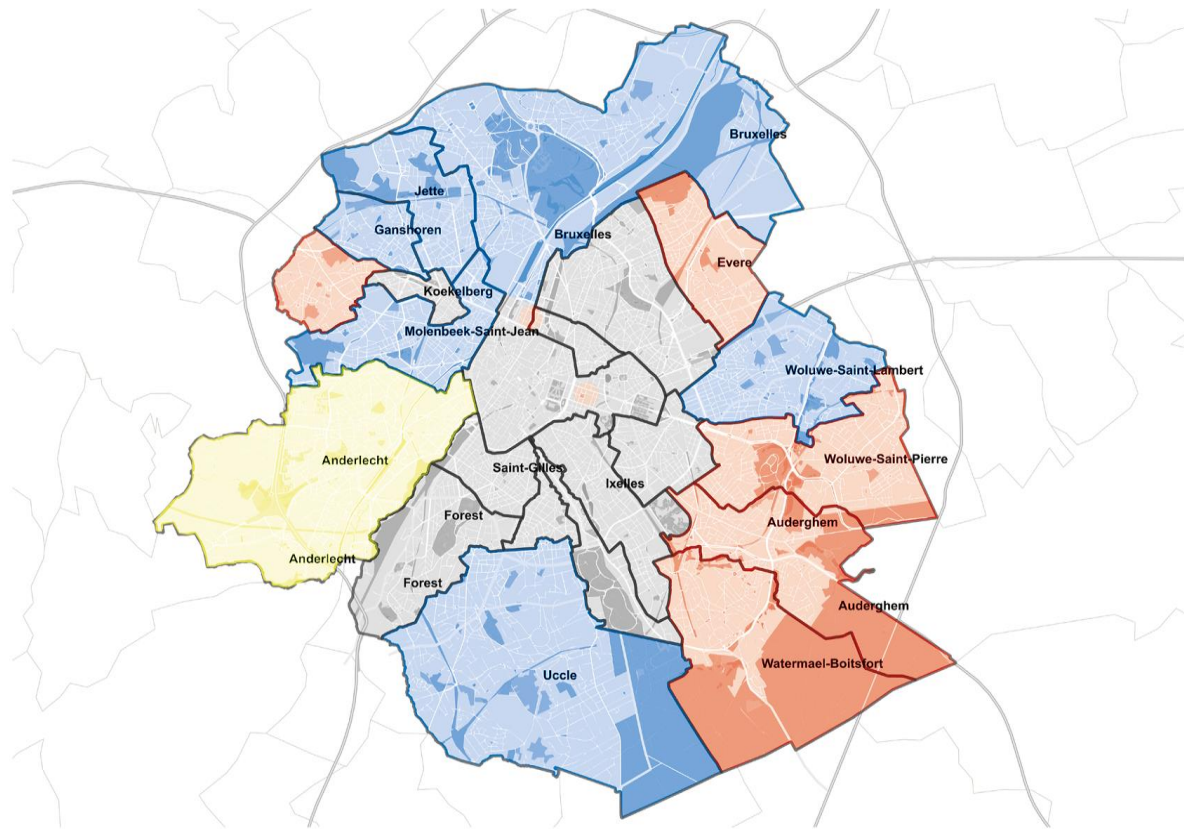


Resultaat terreinonderzoek '39-'99

TESTGEMEENTE 2 – Sint-Lambrechts-Woluwe



Huidige stand van zake – prospectie en archieven



Afgerond



Lopende



Geprogrammeerd

Tendensen...

- Grote gehelen



Tendensen...

- Oeuvre van bekende architecten



Tendensen...

- Oeuvre van minder bekende architecten



Tendensen...

- Specifieke typologieën > programma's



Tendensen...

- Materialen en bouwmethoden die bepalend zijn voor de vernieuwingen en de uitvoering van het naoorlogse bouwen



Tendensen...

- Interactie tussen rooilijn en modernistisch plan



Tendensen...

- Integratie van kunstwerken in de gevel



Tendensen...

- Verzorgde interieurs

